

Naučnou stezkou za zajímavostmi do Přírodního parku Čeřínek

Poutavý výlet kolem přírodní památky Přední skála se 14 zastaveními naučné stezky, kolem rybníka Klechtavec a přes malé horské osady na Čeřínek.



Dolní Cerekev

odbočíme vlevo a stále stoupáme NS – „Stříbrné doly“, „Rostliny a 1 km až vystoupáme na skalnatý vysokého a 22 m širokého skalního výhledem na okolní kopce a Z vrcholu sestupujeme /2-3/ kolem - Žlábkových škrápů, Mrazových km se klesání zmírní /1-2/ a my si odpočíváme u 5. zastavení NS – studánky, která byla vždy zdrojem jejich pomocníky – koně. Mezi „Geologie“ narazíme na modrou



žlábkové škrápy pod Přední skálou



zastavení NS - Pseudokar

Výchozím bodem tohoto naučného výletu je **↔ Dolní Cerekev (kostel, nám.)** poblíž udržovaného původně gotického kostela sv. Magdalény. Vycházíme po modré turistické značce směr Naučná stezka Čeřínek (nástup) 1,5 km. Po málo frekventované silnici opouštíme Dolní Cerekev, za kterou se nám již nabízí výhledy na Přírodní park Čeřínek a Nový rybník.

U **↔ Vstup na naučnou stezku (550 m)** narazíme na první ze 14. zastávek naučné stezky (dále jen NS). NS je dlouhá 6 km, provádí nás kolem přírodní památky Přední skála, seznamuje nás na svých zastaveních s geomorfologickými, botanickými a zoologickými zvláštnostmi území a je zpřístupněná od 26. 5. 1984. Vstupujeme na NS vpravo od ↔ do lesa a procházíme ji vlastně

↔ Stoupáme /2/ hustým lesem hojně prorostlým mechem až zhruba po 2 km dorazíme k **↔ NS**

Čeřínek, kde se křížuje NS se žlutou turistickou značkou. Chvilí jdeme zároveň se žlutou značkou, ze které /2-3/ kolem informačních tabulí živočišné a „Pseudokar“ zhruba vrchol Přední skály (712 m). Z 11 m ochozu se můžeme pokochat osady Přírodního parku Čeřínek, velkých zaoblených balvanů srubů a skalních mís. Po necelém 1 můžeme odpočinout v dřevěném nazvaném „Voda“ poblíž Formanské kvalitní vody pro lesní dělníky a 3. zastavením „Půdy“ a 4. zastavením značku, po které se vydáme vpravo

směr rybník Klechtavec – necelé 2 km.

Za rekreační oblastí v okolí rybníku mírně stoupáme /1-2/ 2 km k **↔ Dolní Hutě – rozc. (614 m)** nedaleko chaty Jihlavan. Kousek za ↔ se u lesa rozdělují tur.značky – červená pokračující chvíli podél silnice nás dovede po 2 km pod vrchol Čeříneku k turistické chatě a modrá odbočující vlevo do lesa nás na totéž místo zavede po 3 km kolem vesničky Nový Hojkov.

V obou případech postupně stoupáme /2/ a v případě modré nesmíme přehlédnout po 1,5 km u samoty v lese – Urbanka, že modré značení odbočí z lesní cesty vlevo přes louku.

U **↔ Čeřínek – turistická chata (738 m)** se můžete v chatě občerstvit (mimo pondělí) před závěrečným 5 km dlouhým klesáním /2/ zpět do **Dolní Cerekev**. Zpáteční cestou můžeme známé ↔ NS Čeřínek a také malé jezírko lemované ze třech stran masivními skalními stěnami.


**Celkem 19,5 km nebo 18,5 km.
Náročnost 2.**

Informační centrum:

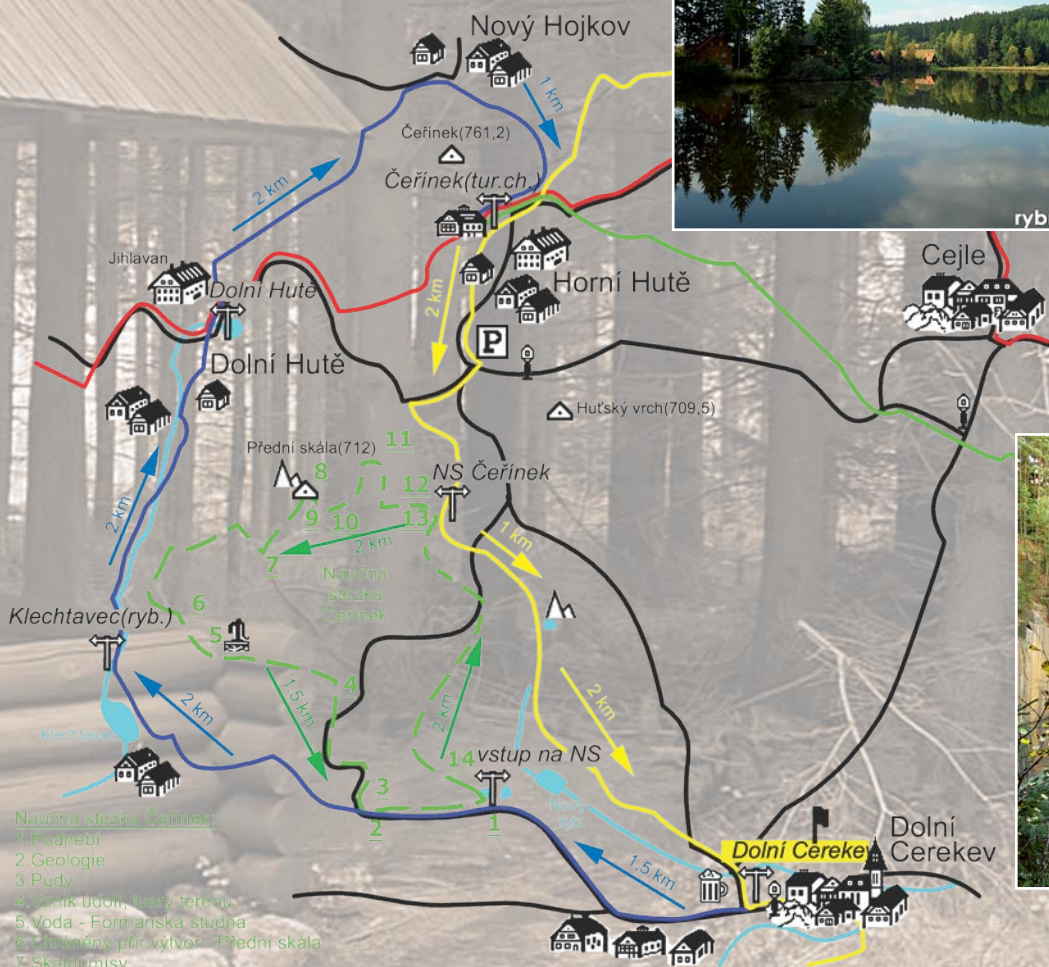

Informační centrum, Revoluční 20, 589 01 Třešť, tel. 567 584 932, e-mail: info@trest.cz, www.trest.cz
Turistické informační centrum, Masarykovo náměstí 19, 586 01 Jihlava, tel., fax: 567 308 034, e-mail: infojihlava@ji.cz, www.jihlava.cz

Ubytování a stravování

Chalupa Čeřínek, Horní Hutě 1, 588 51 Batelov, Tel. 728 845 762
Chata Čeřínek (včetně restaurace), Horní Hutě 1, 588 51 Batelov, Tel. 567 306 824, +420 723 485 268
Penzion U Růžičků, U Váhy 471, 589 01 Třešť, Tel. +420 567 234 061, 608 822 424, rzbynek@quick.cz, www.quick.cz/rzbynek



výhled z Přední skály



- Naučná stezka Čerínek:**
1. Podněbí
 2. Geologie
 3. Půdy
 4. Vánik údolí, tvary terénu
 5. Voda - Formanská studna
 6. Chráněný přír. útvar - Přední skála
 7. Skalní misy
 8. Mrazové sruby
 9. Žlábkové skrapy
 10. Přední skála - vrchol
 11. Pseudokar
 12. Rostliny a živočichové
 13. Stříbrné doly
 14. Poznej a chraň přírodu

